









-  Aire de protection puits 1
-  Aire de protection puits 2
-  Puits 1
-  Puits 2
-  Lot touchés
-  Cours d'eau

1:8 000

0 50 100
Mètres

Hors de l'usage auquel il est destiné,
ce document n'a aucune valeur.

Date : 2019-11-26
Source(s) : MRC de Lotbinière,
MRN du Québec, photo 2013.

